



REPÚBLICA DE ANGOLA  
MINISTÉRIO DA SAÚDE  
DIRECÇÃO NACIONAL DE SAÚDE PÚBLICA

# BOLETIM INFORMATIVO DA CÓLERA

ACTUALIZADO: 17-12-2025, às 18h

BOLETIM Nº 344/2025  
SEMANA EPIDEMIOLÓGICA Nº 51

## DESTAQUE DAS ÚLTIMAS 24h

- Foram notificados **17** novos casos de cólera, sendo **6** na província do Uíge, **4** em Malanje e Huíla e **3** no Cuanza Norte;
- Ocorreram **2** óbitos extra-hospitalares, nas províncias do Cuanza Norte e Uíge, nos Municípios de Lucala e Uíge;
- A Taxa de Letalidade correspondente é de **11,7%**.

**17** Novos Casos

**02** Óbitos

## DISTRIBUIÇÃO DE CASOS E ÓBITOS NAS ÚLTIMAS 24 HORAS

PROVÍNCIA	MUNICÍPIO	CASOS E ÓBITOS NOTIFICADOS NAS ÚLTIMAS 24 HORAS	
		CASOS	ÓBITOS
Cuanza Norte	Lucala	3	1
	Total	3	1
Huíla	Capunda Cavi longo	1	0
	Cuvango	1	0
	Dongo	2	0
	Total	4	0
Malanje	Malanje	1	0
	Quêssua	3	0
	Total	4	0
Uíge	Uíge	6	1
	Total	6	1
PAÍS		17	2

## CUMULATIVO DE CASOS E ÓBITOS

**36.148**

Total de Casos

**895**

Total de Óbitos

### DISTRIBUIÇÃO POR SEXO

#### CASOS



MASCULINO

**19.465**

FEMININO

**16.683**



#### ÓBITOS



MASCULINO

**558**

FEMININO

**337**



Quadro 1: Total de Casos e Óbitos por Município e Província nas últimas 24h

## CURVAS EPIDÉMICAS

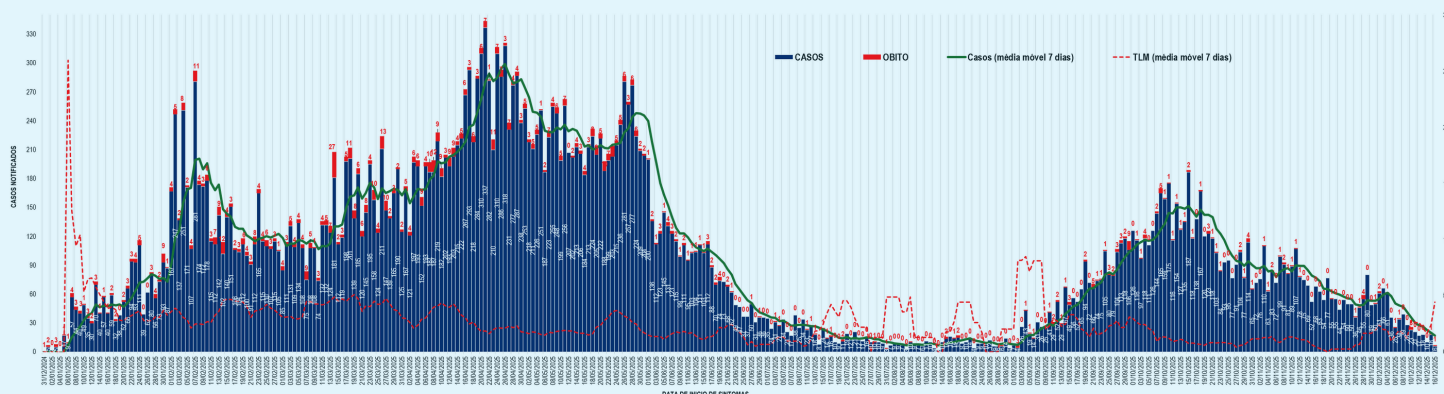


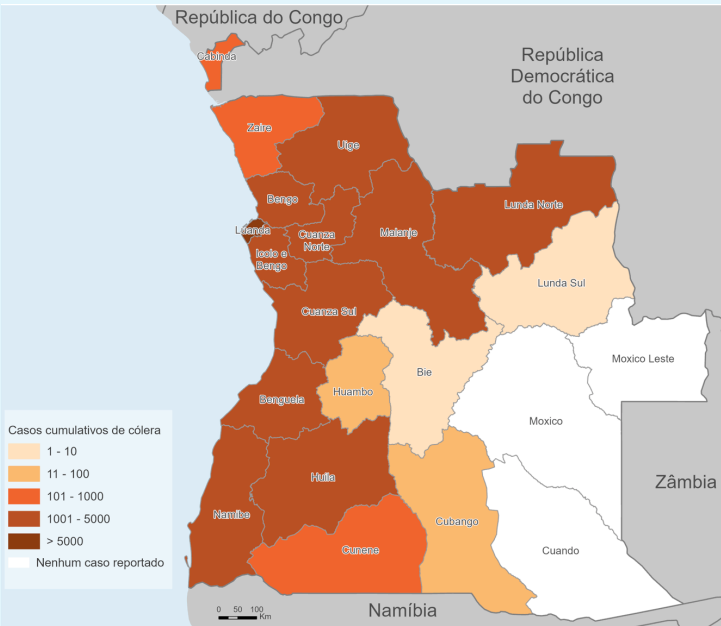
Gráfico 1: Casos e óbitos diários por data do início dos sintomas (31 de Dezembro de 2024 à 17 de Dezembro de 2025)

# Boletim Informativo da Cólera

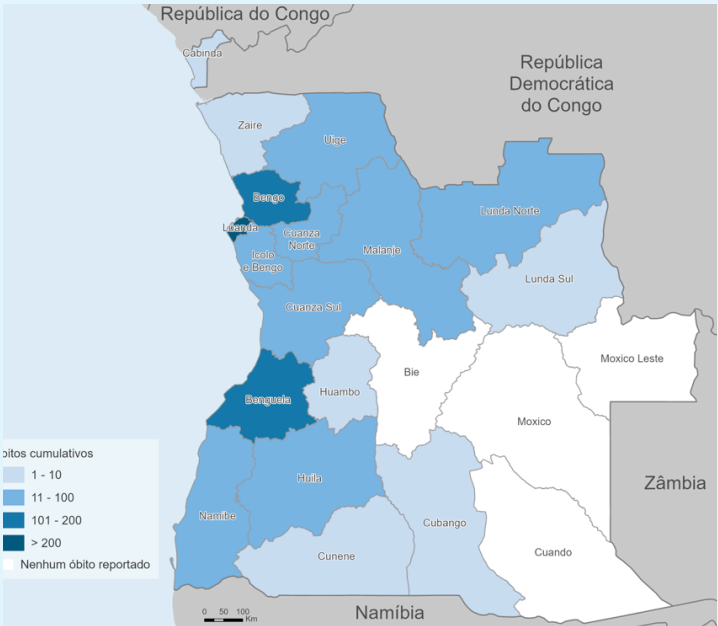
## DESTAQUE DAS ÚLTIMAS 24H

- Estão internados **35** pacientes, sendo:
  - 16 na Província do Uíge, 10 em Malanje, 5 na Huíla, 2 em Luanda e Cuanza Norte;
- Altas: **16**, sendo:
  - 7 na Província do Uíge, 4 da Huíla, 3 de Malanje e 2 do Cuanza Norte.

## DESTAQUE DOS DADOS CUMULATIVOS

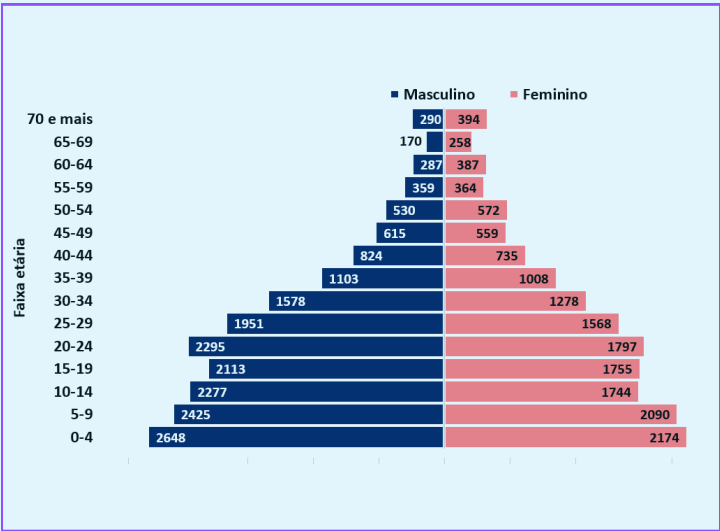


Mapa 1: Casos Cumulativos de Cólera. Angola

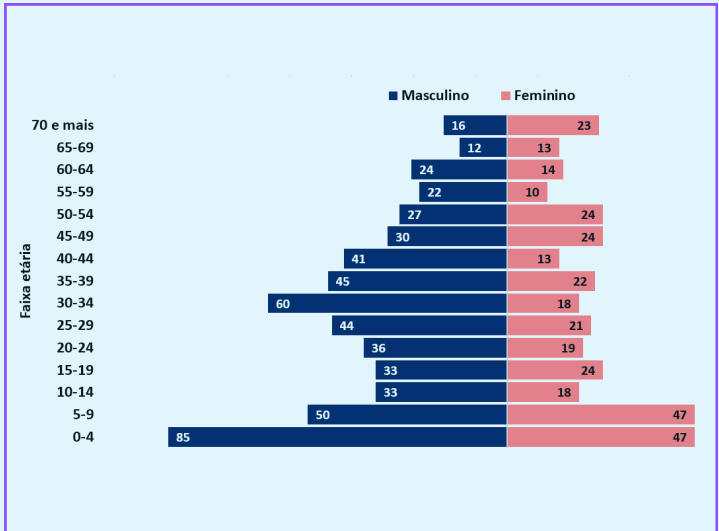


Mapa 2: Óbitos Cumulativos de Cólera. Angola

## DISTRIBUIÇÃO DE CASOS POR FAIXA ETÁRIA



## DISTRIBUIÇÃO DE ÓBITOS POR FAIXA ETÁRIA



PROVÍNCIA	TOTAL CUMULATIVO DESDE A 1ª SEMANA EPIDEMIOLÓGICA DE 2025		
	TOTAL DE CASOS	ÓBITOS	TAXA DE LETALIDADE (%)
BENGO	3 075	121	3,9
BENGUELA	4 731	108	2,3
BIÉ	2	0	0,0
CABINDA	399	5	1,3
CUANZA NORTE	2 273	69	3,0
CUANZA SUL	2 883	77	2,7
CUBANGO	61	1	1,6
CUNENE	635	7	1,1
HUAMBO	42	1	2,4
HUILA	3 201	62	1,9
ICOLO E BENGO	1 319	31	2,4
LUANDA	7 047	222	3,2
LUNDA NORTE	2 339	64	2,7
LUNDA SUL	3	1	33,3
MALANJE	1 679	41	2,4
NAMIBE	2 731	51	1,9
UÍGE	3 547	24	0,7
ZAIRE	181	10	5,5
PAÍS	36 148	895	2,5

Quadro 2: Distribuição de Casos e Óbitos por Província (até 17 de Dezembro de 2025)

- Desde o início do surto, foram reportados **36.148** casos, dos quais **19.465 (54%)** do sexo masculino e **16.683 (46%)** do sexo feminino;
- Ocorreram **895** óbitos, sendo **404 (45%)** extra-hospitalares e **491 (55%)** intra-hospitalares, com idades compreendidas entre 1 e 95 anos.